

# Reiswijzer POC+

## Huis van het GO!



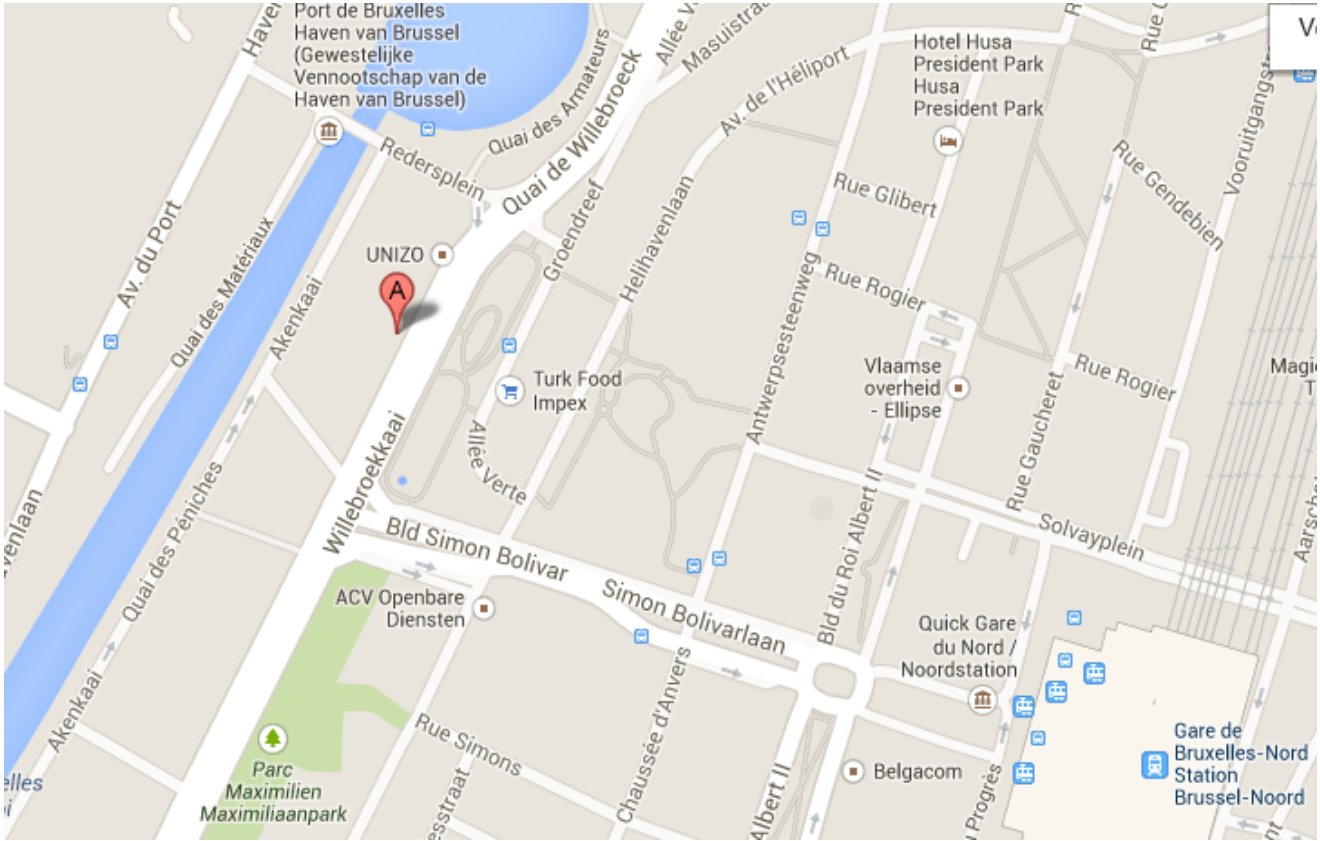
Het adres van onze kantoren is:

Permanente Ondersteuningscel Centra voor Leerlingenbegeleiding GO!  
Willebroekkaai 36  
B-1000 Brussel

Tel: 02 7909 313

Mail: [POC@g-o.be](mailto:POC@g-o.be)

website: [www.g-o.be/POC](http://www.g-o.be/POC)

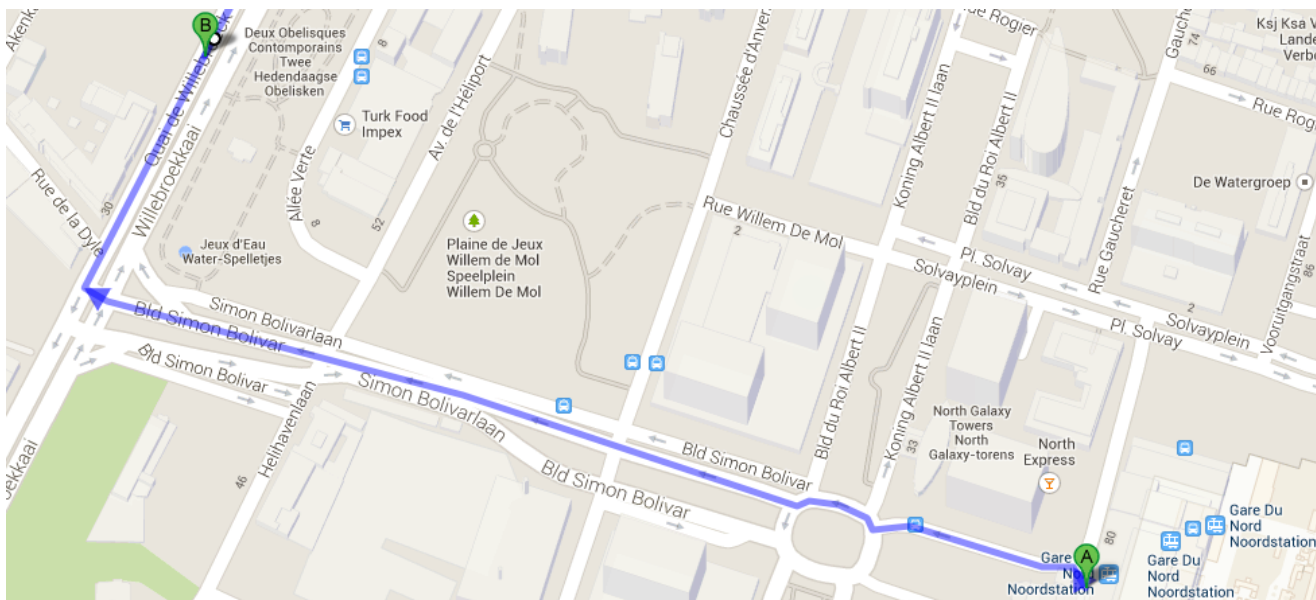


Onze kantoren bevinden zich aan de overkant van Tour & Taxis in het Brusselse havengebied. Ze maken deel uit van het woon-, werk- en winkelproject Up-Site langs het kanaal in hartje Brussel. De 140 meter hoge toren is de grootste woontoren van het land. De centrale ligging in de Brusselse Noordwijk en de nabijheid van de Brusselse Ring maken ons Huis van het GO! uitstekend bereikbaar voor elke collega, bezoeker en cursist.

## Met het openbaar vervoer

### Met de trein

Het treinstation Brussel-Noord ligt op minder dan 1 kilometer of 10 minuten wandelen van ons gebouw. Je verlaat het station langs de uitgang die je leidt naar Tour & Taxis en de Simon Bolivarlaan. Je wandelt rechtdoor op de Simon Bolivarlaan tot aan de Willebroekkaai. (volg de wandelweg van A tot B).



### Met de metro en/of tram

De Brusselse vervoermaatschappij MIVB baat het metro-, bus- en tramnetwerk in Brussel uit. De meeste metro's en trams rijden van 5 uur 's ochtends tot middernacht. Hier vind je [het MIVB-netplan](#).

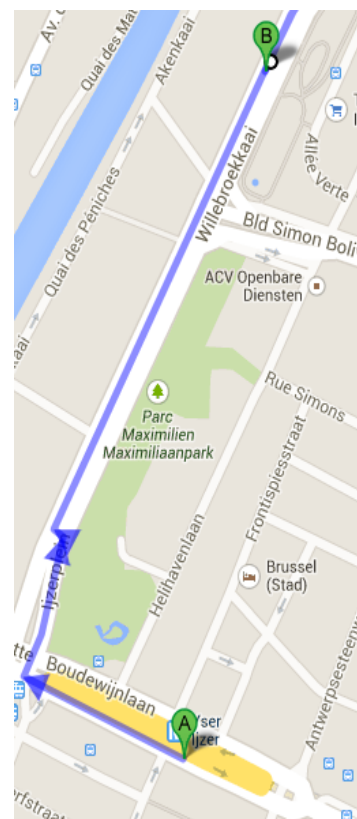
De dichtstbijzijnde **metrohalte** is **halte IJzer**. De halte ligt op lijn 2 richting Elisabeth of lijn 6 richting Koning Boudewijnstadion. Vanaf de halte is het 15 minuten wandelen tot aan onze kantoren (volg de wandelweg van A tot B).

De meest nabije **tramhalte** is de **premetrohalte** in het station van **Brussel-Noord**.

Deze halte ligt op:

- lijn 3 (Churchill/Esplanade)
- lijn 4 (Stalle/Brussel-Noord)

Vanaf Brussel-Noord is het nog 10 minuten wandelen.



## Met de bus

**Halte Reders** is de bushalte die op minder dan 300 meter van ons gebouw ligt.

Deze halte wordt bediend door:

- Bus 14 (Brussel-Noord – UZ Brussel)
- Bus 57 (Brussel-Noord – Militair Hospitaal)
- Bus 88 (De Brouckère – Heizel)

## Met de fiets

Op je fiets springen om te gaan werken heeft veel voordelen, niet alleen voor jezelf maar ook voor onze samenleving. Zelfs in de drukke hoofdstad Brussel kan je mobiel zijn met je fiets. [Het fietsnetwerk en de fietsroutes in Brussel](#) vind je hier.

## Een fiets huren met Villo

Met het zelfbedieningssysteem Villo kan je overal in Brussel een fiets huren. Villo is heel eenvoudig en snel: je kan waar je wil en wanneer je wil een fiets nemen of terugplaatsen.

Je kan je Villo-fiets kwijt aan de Villostandplaats nr. 49 op 200 meter van ons gebouw, ter hoogte van Willebroekkaai 22 bis. Details over [hoe je een Villo-fiets kan huren en gebruiken](#) lees je hier.

## Met de auto

Met de auto verlaat je de autosnelweg en rijd je via de R20 (de Kleine Ring rond Brussel) de stad binnen. Dit is geen snelweg maar een ringweg van 8 kilometer die de historische binnenstad omsluit. De doorgaans brede weg bestaat gedeeltelijk uit tunnels uitgerust met trajectcontrole.

Je verlaat de R20 bij uitrit 7 – IJzerplein, waarna je meteen de Willebroekkaai op draait. Als uitvalsweg worden vooral de Leopold II-laan en Keizer Karellaan gebruikt.

## Websites

Voor het verkrijgen van een beter zicht op de wandelroute surf je best naar <https://nl-be.mappy.com/plan/1000-brussel>. Hier kan je een goed overzicht van de te volgen reisweg terugvinden.

Voor de uurregelingen van het openbaar vervoer verwijzen we naar:

- ▶ De website van de NMBS: <http://www.nmbs.be/>
  - » Optie 'Dienstregeling'
- ▶ De website van de MIVB: <https://www.stib-mivb.be/index.htm?l=nl>
- ▶ De website van De Lijn: <http://www.delijn.be/>
  - » Optie 'Routeplanner' (Combineert de uurregelingen van trein, tram, bus en metro)